



SATZUNG ZUR AUFHEBUNG DES BEBAUUNGSPLANS „An der Lindesheimer Hohl“

Die Ortsgemeinde Offstein erlässt auf Grund der §§ 2 Abs. 1 Satz 1 i.V.m. § 1 Abs. 8 und der §§ 9 und 10 BauGB folgende Aufhebungssatzung:

§ 1 Räumlicher Geltungsbereich

Im Geltungsbereich des Bebauungsplanentwurfes liegen folgende Grundstücke der Gemarkung Offstein:

Lessingstraße

Flur 7 Nr. 94/3, 94/4, 94/5, 94/6, 94/7, 94/9, 94/10, 94/21, 94/20, 94/19, 94/18, 94/17, 94/16, 94/15, 94/14, 94/13, Lessingstraße: Flur 7 Nr. 94/8 und 94/22.

Lindesheimer Straße

Flur 7 Nr. 93/10, 93/7, 106/1 und Teilflächen von 140 und 107/36.

Berliner Ring

Flur 7 Nr. 93/1, 93/2, 93/3, 93/4, 93/5, 93/6, 93/23, 93/24, 93/25, 93/11, 93/22, 93/21, 93/20, 93/19, 93/18, 93/17, 93/15, 93/14, 93/13, 93/27, 93/28, 92/1, 91/3, 91/4, 91/5, 91/6, 91/7, 91/8, 91/9, 91/10, Berliner Ring: Flur 7 Nr. 93/16, 93/9 und 93/26.

Wohnbauflächen im Gotthelf

Flur 7 Nr. 85/1, 85/2, 105/1, 104/7, 104/6, 104/5, 104/3 sowie Teilflächen 85/3 und Straße im Gotthelf: Flur 7 Nr. 141

Mischgebiet im Gotthelf

Flur 7 Nr. 84, 83, 82, 81 und Teilflächen von 85/3, der Straße Im Gotthelf: Flur 7 Nr. 141 und landw. Wirtschaftsweg: Im Gotthelf: Flur 7 Nr. 138.

Gewerbegebiet

Flur 7 Nr. 80/1, 80/2, 79, 78, 77, 76 sowie eine Teilfläche des landw. Wirtschaftsweges: Im Hohen Kreuz: Flur 7 Nr. 173.

Der Geltungsbereich wird wie folgt begrenzt:

im Norden:

durch die nördliche Grundstücksgrenze der Lessingstraße 2- 16 und die nördliche Grundstücksgrenze Im Gotthelf 1 – 5 sowie die südliche Grundstücksgrenze des landw. Wirtschaftsweges „Colgensteiner Weg“.

im Osten:

durch die westliche Grundstücksgrenze der L 455



im Süden:

durch die südliche Grundstücksgrenze des Berliner Rings 16, 18, 20, 22, 24, 26, 28 und 30,
weiterhin die südliche Grundstücksgrenze der Straße Im Gotthelf 2 und 4, eine gedachte,
weiterführende Gerade bis zum landw. Wirtschaftsweg „Im Gotthelf“, die südliche
Grundstücksgrenze des Grundstückes Flur 7 Nr. 76.

im Westen:

durch die westliche Grundstücksgrenze des landw. Wirtschaftsweges „Im Hohen Kreuz“.

§ 2 Bestandteile

Die Aufhebungssatzung des Bauungsplans besteht aus der Planzeichnung und einer Begründung.

§ 3 Außerkrafttreten

Mit Inkrafttreten der Aufhebungssatzung tritt der seit 08.01.1969 rechtskräftige Bauungsplan „An der Lindesheimer Hohl“ außer Kraft.

§ 4 Inkrafttreten der Aufhebungssatzung (§ 10 Abs. 3 BauGB)

Die Aufhebungssatzung zum Bauungsplan „An der Lindesheimer Hohl“ tritt gemäß § 10 BauGB mit dem Tag der ortsüblichen Bekanntmachung des Aufhebungssatzungsbeschlusses in Kraft.

Offstein, den

19.07.2024




Andreas Böll, Ortsbürgermeister

AUSFERTIGUNGSVERMERK


Der Inhalt dieser Satzung stimmt durch Zeichnung und Text sowie mit den hierzu ergangenen Beschlüssen des Satzungsgebers (Ortsgemeinde Offstein) überein.

Die für die Rechtswirksamkeit erforderlichen Verfahrensvorschriften sind eingehalten worden.

Offstein, den

08.07.2024




Andreas Böll, Ortsbürgermeister



BEGRÜNDUNG

1. Lage und Größe des Plangebietes

Das Plangebiet liegt in Offstein, östlich der Lindesheimer Straße, hier die Bereiche Lessingstraße und Berliner Ring. Im Bereich westlich der Lindesheimer Straße betrifft es den südlichen Straßenzug „Im Gotthelf“. Daran im Anschluss in Richtung ehem. Edelstahlwerke, verläuft der Außenbereich der Gewanne „Im Gotthelf“ (Mischgebiet) bis hin zum landwirtschaftlichen Wirtschaftsweg der ehem. Edelstahlwerke (jetzt Firma Aßmuß – Gewerbegebiet).

Der Geltungsbereich umfasst eine Fläche von rd. 10,3 ha.

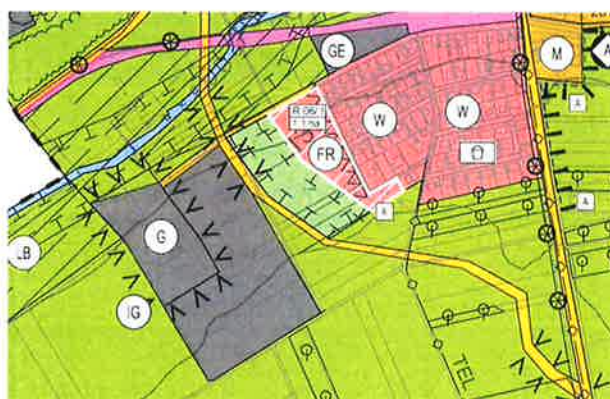


Abb.: Luftbild (Stand August 2022)

Quelle: Geoinformationssystem der Verbandsgemeindeverwaltung Monsheim

2. Ziele der Bebauungsplanaufhebung

Die Wohnbauflächen des rechtskräftigen Bebauungsplanes „An der Lindesheimer Hohl“ wurden bereits in wesentlichen Teilen bebaut. Das im rechtskräftigen Bebauungsplan ausgewiesene Mischgebiet wurde nie umgesetzt und in Folge dessen im Flächennutzungsplan wieder anderen Nutzungsarten, wie u. a. der geplanten Westumgehung Offstein, zugewiesen.



Legende





-  Umgrenzung von Flächen für Maßnahmen zum Schutz, zur Pflege und Entwicklung von Natur und Landschaft
-  Flächenrücknahmen
-  Gewerbliche Bauflächen
-  Geplante Straßen

Abb.: 8. Änderung des Flächennutzungsplanes der VG Monsheim

Quelle: Verbandsgemeindeverwaltung Monsheim



Somit entspricht der rechtskräftige Bebauungsplan nicht mehr den Festsetzungen des Flächennutzungsplanes und kann auch nicht mehr in dieser Weise umgesetzt werden.

Durch die geplante Aufhebung des Bebauungsplanes werden die vereinzelt Baulücken, die sich innerhalb der Wohnbauflächen befinden, bei der baurechtlichen Beurteilung dem unbeplanten Innenbereich der Ortsgemeinde zugeordnet. Die im Flächennutzungsplan festgesetzte gewerbliche Baufläche wird demnach baurechtlich dem Außenbereich zugeordnet und beurteilt.

3. Auswirkungen der Aufhebung

Nach Abschluss des Verfahrens wird durch die Inkraftsetzung der Aufhebungssatzung der bisherige Bebauungsplan gegenstandslos. Die Festsetzungen sind nicht mehr anzuwenden. Die baurechtliche Beurteilung von Bauvorhaben wird zukünftig im Geltungsbereich der Aufhebungssatzung nach § 34 BauGB und § 35 BauGB erfolgen.

4. Auswirkungen auf die Umwelt

Die Aufhebung des Bebauungsplans hat überwiegend positive Auswirkungen auf die Umwelt. Das im bestehenden Bebauungsplan festgesetzte Mischgebiet kann nicht mehr realisiert und somit kann die betreffende Fläche auch nicht in dieser Weise versiegelt werden.

Je nach Standort von zukünftigen Bauvorhaben, die im Einvernehmen mit der Ortsgemeinde nach § 34 BauGB genehmigt werden, kann ein geringer Anteil des vorhandenen Baumbestandes im Gebiet gefährdet sein. Da jedoch auch in Gebieten nach § 34 BauGB die Artenschutzbestimmungen der §§ 37, 39, 44 BNatSchG sowie § 24 LNatSchG zwingend zu beachten sind und im Zuge dessen auch Ersatzmaßnahmen auferlegt werden können, ist nicht von erheblichen Beeinträchtigungen auszugehen.

Bei Vorhaben, die nach § 35 (2) BauGB zu bewerten sind, dürfen die Belange des Naturschutzes, der Landschaftspflege, des Bodenschutzes, des Denkmalschutzes, die natürliche Eigenart der Landschaft sowie ihr Erholungswert ebenfalls nicht beeinträchtigt werden. Demnach ist auch hierbei nicht mit erheblichen Beeinträchtigungen zu rechnen.

RECHTSGRUNDLAGEN

- **Baugesetzbuch (BauGB)**
Baugesetzbuch in der Fassung der Bekanntmachung vom 3. November 2017 (BGBl. I S. 3634), zuletzt geändert durch Artikel 3 des Gesetzes vom 12. Juli 2023 (BGBl. 2023 I Nr. 184)
- **Bundesfernstraßengesetz (FStrG)**
Bundesfernstraßengesetz in der Fassung der Bekanntmachung vom 28. Juni 2007 (BGBl. I S.1206), zuletzt geändert durch Artikel 6 des Gesetzes vom 22. März 2023 (BGBl. 2023 I Nr. 88)
- **Bundeskleingartengesetz (BKleingG)**
Bundeskleingartengesetz vom 28. Februar 1983 (BGBl. I S. 210), zuletzt geändert durch Artikel 11 des Gesetzes vom 19. September 2006 (BGBl. I S. 2146).



- **Denkmalschutzgesetz für das Land Rheinland-Pfalz (DSchG)**
Denkmalschutzgesetz vom 23. März 1978 (GVBl. S. 159), zuletzt geändert durch Artikel 4 des Gesetzes vom 28.09.2021 (GVBl. S. 543)
- **Gemeindeordnung für das Land Rheinland-Pfalz (GemO)**
In der Fassung der Bekanntmachung vom 31. Januar 1994 (GVBl. I S. 153), zuletzt geändert durch Artikel 2 des Gesetzes vom 24.05.2023 (GVBl. S. 133).
- **Gesetz zum Schutz vor schädlichen Umwelteinwirkungen durch Luftverunreinigungen, Geräusche, Erschütterungen und ähnliche Vorgänge (Bundes-Immissionsschutzgesetz - BImSchG)**
Bundes-Immissionsschutzgesetz in der Fassung der Bekanntmachung vom 17. Mai 2013 (BGBl. I S. 1274), zuletzt geändert durch Artikel 2 Absatz 3 des Gesetzes vom 19. Oktober 2022 (BGBl. I S. 1792).
- **Gesetz über Naturschutz und Landschaftspflege (Bundesnaturschutzgesetz - BNatSchG)**
Bundesnaturschutzgesetz vom 29. Juli 2009 (BGBl. I S. 2542), zuletzt geändert durch Artikel 3 des Gesetzes vom 8. Dezember 2022 (BGBl. I S. 2240).
- **Gesetz über die Umweltverträglichkeitsprüfung (UVPG)**
Gesetz über die Umweltverträglichkeitsprüfung in der Fassung der Bekanntmachung vom 24. Februar 2010 (BGBl. I S. 94), zuletzt geändert durch Gesetz vom 22.03.2023 (BGBl. I S. 88) m.W.v. 29.03.2023.
- **Landesbauordnung für das Land Rheinland-Pfalz (LBauO)**
In der Fassung der Bekanntmachung vom 24. November 1998 (GVBl. S. 365), zuletzt geändert durch Gesetz vom 07.12.2022 (GVBl. S. 403).
- **Landesgesetz zur nachhaltigen Entwicklung von Natur und Landschaft für das Land Rheinland-Pfalz (Landesnaturschutzgesetz - LNatSchG)**
In der Fassung vom 06. Oktober 2015 (GVBl. S. 283), zuletzt geändert durch Artikel 8 des Gesetzes vom 26.06.2020 (GVBl. S. 287).
- **Landesnachbarrechtsgesetz für das Land Rheinland-Pfalz (LNRG)**
In der Fassung der Bekanntmachung vom 15. Juni 1970 (GVBl. S. 198), geändert durch Artikel 1 des ersten Änderungsgesetzes vom 21. Juli 2003 (GVBl. S. 209).
- **Landesstraßengesetz für das Land Rheinland-Pfalz (LStrG)**
In der Fassung der Bekanntmachung vom 01. August 1977 (GVBl. S. 273), zuletzt geändert durch §84 des Gesetzes vom 07.12.2022 (GVBl. S. 413).
- **Verordnung über die Ausarbeitung der Bauleitpläne und die Darstellung des Planinhaltes (Planzeichenverordnung - PlanZV)**
Planzeichenverordnung vom 18. Dezember 1990 (BGBl. 1991 I S. 58), zuletzt geändert durch Artikel 3 des Gesetzes vom 14. Juni 2021 (BGBl. I S. 1802).
- **Verordnung über die bauliche Nutzung der Grundstücke (Baunutzungsverordnung - BauNVO)**
Baunutzungsverordnung in der Fassung der Bekanntmachung vom 23. Januar 1990 (BGBl. I S. 132), zuletzt geändert durch Gesetz vom 03.07.2023 (BGBl. I S. 176) m.W.v. 07.07.2023.
- **Wassergesetz für das Land Rheinland-Pfalz (Landeswassergesetz - LWG)**
In der Fassung der Bekanntmachung vom 14. Juli 2015 (GVBl. S. 127), zuletzt geändert durch §42 geändert durch Artikel 2 des Gesetzes vom 08.04.2022 (GVBl. S. 118).



VERFAHRENSVERMERKE

Aufstellungsbeschluss durch den Gemeinderat (§ 2 Abs. 1 BauGB)	am	15.03.2021
Ortsübliche Bekanntmachung im Amtsblatt der Verbandsgemeinde Monsheim	am	08.09.2023
Frühzeitige Beteiligung der Behörden und der Träger öffentlicher Belange (§ 4 Abs. 1 BauGB)		
Aufforderung und Zusendung der Unterlagen /des Downloadlinks mit dem Schreiben	vom	12.09.2023
	bis	25.10.2023
Beschluss über die Abwägung der eingegangenen Stellungnahmen und Anregungen	am	05.02.2024
Frühzeitige Öffentliche Auslegung (§ 3 Abs. 1 BauGB)		
Ortsübliche Bekanntmachung im Amtsblatt der Verbandsgemeinde Monsheim	am	08.09.2023
Zeitraum der Auslegung	von	25.09.2023
	bis	25.10.2023
Beteiligung der Behörden und der Träger öffentlicher Belange (§ 4 Abs. 2 BauGB)		
Aufforderung und Zusendung der Unterlagen /des Downloadlinks mit dem Schreiben	vom	18.03.2024
	bis	03.05.2024
Beschluss über die Abwägung der eingegangenen Stellungnahmen und Anregungen	am	01.07.2024
Öffentliche Auslegung (§ 3 Abs. 2 BauGB)		
Ortsübliche Bekanntmachung im Amtsblatt der Verbandsgemeinde Monsheim	am	22.03.2024
Zeitraum der Auslegung	von	03.04.2024
	bis	03.05.2024
Beschluss über das Inkrafttreten der Aufhebungssatzung		
Ortsübliche Bekanntmachung im Amtsblatt der Verbandsgemeinde Monsheim	am	01.07.2024
Inkrafttreten der Aufhebungssatzung durch die Bekanntmachung (§ 10 Abs. 3 BauGB)	am	19.07.2024
	am	19.07.2024

Die Bekanntmachung enthält den Hinweis, dass die Aufhebungssatzung mit der Begründung ab dem Zeitpunkt der Bekanntmachung am 19.07.24 in der Bauabteilung der Verbandsgemeindeverwaltung, Alzeyer Straße 15, während der Dienststunden einsehbar ist.



ZUSAMMENFASSENDE ERKLÄRUNG (§ 10 a BauGB)

1. Berücksichtigung der Umweltbelange

Unter Punkt 4 der Begründung werden die Auswirkungen auf die Umwelt dargelegt. Die Aufhebung des Bebauungsplans hat überwiegend positive Auswirkungen auf die Umwelt. Das im bestehenden Bebauungsplan festgesetzte Mischgebiet kann nicht mehr realisiert und somit kann die betreffende Fläche auch nicht in dieser Weise versiegelt werden.

Je nach Standort von zukünftigen Bauvorhaben, die im Einvernehmen mit der Ortsgemeinde nach § 34 BauGB genehmigt werden, kann ein geringer Anteil des vorhandenen Baumbestandes im Gebiet gefährdet sein. Da jedoch auch in Gebieten nach § 34 BauGB die Artenschutzbestimmungen der §§ 37, 39, 44 BNatSchG sowie § 24 LNatSchG zwingend zu beachten sind und im Zuge dessen auch Ersatzmaßnahmen auferlegt werden können, ist nicht von erheblichen Beeinträchtigungen auszugehen.

Bei Vorhaben, die nach § 35 (2) BauGB zu bewerten sind, dürfen die Belange des Naturschutzes, der Landschaftspflege, des Bodenschutzes, des Denkmalschutzes, die natürliche Eigenart der Landschaft sowie ihr Erholungswert ebenfalls nicht beeinträchtigt werden. Demnach ist auch hierbei nicht mit erheblichen Beeinträchtigungen zu rechnen.

Ergebnis der Öffentlichkeitsbeteiligung und der Beteiligung der Behörden, der Träger öffentlicher Belange und der Nachbargemeinden

1.1. Abwägung der frühzeitigen Beteiligung der Öffentlichkeit gem. § 3 Abs. 1 BauGB:

Die frühzeitige Bürgerbeteiligung fand in der Zeit vom 25. September 2023 bis einschl. 25. Oktober 2023 statt. Während dieser Zeit ist eine Stellungnahme von der Öffentlichkeit eingegangen.

1.2. Abwägung der frühzeitigen Beteiligung der Behörden und der Träger öffentlicher Belange gem. § 4 Abs. 1 BauGB:

Mit dem Schreiben vom 12.09.2023 wurden 63 Behörden und Träger öffentlicher Belange bis zum 25.10.2023 um Stellungnahme gebeten. Es sind insgesamt 15 Stellungnahmen eingegangen, wobei 1 Stellungnahme abwägungsrelevant war.

1.3. Abwägung der Beteiligung der Nachbargemeinden gem. § 2 BauGB:

Ebenfalls mit dem Schreiben vom 12.09.2023 wurden 5 Nachbargemeinden bis zum 25.10.2023 um Stellungnahme gebeten. Es sind keine abwägungsrelevanten Stellungnahmen eingegangen.

Es wurde an der vorliegenden Planung festgehalten und nichts verändert oder ergänzt.

1.4. Abwägung der Beteiligung der Öffentlichkeit gem. § 3 Abs. 2 BauGB

Die öffentliche Auslegung fand in der Zeit vom 03. April 2024 bis einschl. 03. Mai 2024 statt. Während dieser Zeit ist eine Stellungnahme von der Öffentlichkeit eingegangen.

1.5. Abwägung der Beteiligung der Behörden und der Träger öffentlicher Belange gem. § 4 Abs. 2 BauGB:



Mit dem Schreiben vom 18.03.2024 wurden 63 Behörden und Träger öffentlicher Belange bis zum 03.05.2024 um Stellungnahme gebeten. Es ist eine abwägungsrelevante Stellungnahme eingegangen.

1.6. Abwägung der Beteiligung der Nachbargemeinden gem. § 2 BauGB:

Mit dem Schreiben vom 18.03.2024 wurden 5 Nachbargemeinden bis zum 03.05.2024 um Stellungnahme gebeten. Es sind keine abwägungsrelevanten Stellungnahmen eingegangen.

Es wurde an der vorliegenden Planung festgehalten und nichts verändert oder ergänzt.

3. Anderweitige Planungsmöglichkeiten

Da der rechtskräftige Bebauungsplan nicht mehr den Festsetzungen des Flächennutzungsplanes entspricht, kann er auch nicht mehr in dieser Weise umgesetzt werden. Demnach ist nur mit Hilfe der Aufhebung des Bebauungsplanes eine gesicherte und geordnete Planung möglich. Somit bestehen keine anderweitigen Planungsmöglichkeiten.

OFFSTEIN LANDKREIS WORMS BEBAUUNGSPLAN NR. 2 FÜR DAS GEBIET IN FLUR 7 „AN DER LINDESHEIMER HOHL“ MASSTAB 1:1000

BEARBEITET:
Durch das Landratsamt - Kreisbauamt -
Worms, im 11. JULI 1969
im Auftrag

M. Müller
Bauamt



W. W. W.
Techn. Angest.

Für die Richtigkeit der Katasterunterlagen
Worms, den 22. 8. 1967
Katasteramt Worms

AUFSTELLUNG EINGELEITET:
Gemäß § 2 Abs. 1 B BauG auf Beschluss der Gemeindevertretung
vom 24. 8. 1965
Offstein, den 18. 7. 1968

W. W. W.
Bürgermeister

AUSGELEGT:
Nach Abstimmung mit den Bauleitern der Nachbargemeinden und
Beteiligung der Träger öffentlicher Belange gemäß § 2 Abs. 6
B BauG in der Zeit vom 29. 5. 1967 bis 30. 5. 1967. Die Aus-
legung ist am 13. 6. 1967 öffentlich bekanntgemacht worden.
Offstein, den 18. 7. 1968

W. W. W.
Bürgermeister

BESCHLOSSEN:
Gemäß § 10 B BauG als Sitzung der Gemeindevertretung
am 5. 3. 1968
Offstein, den 18. 7. 1968

W. W. W.
Bürgermeister

GENEHMIGT:
Gemäß § 11 des Bundesbaugesetzes vom 23. 6. 1960
in Verbindung mit der 1. LVO
zur Änderung der 4. LVO zur Durchführung des
Katastralsgesetzes vom 6. 8. 1968 (G. Nr. 11/68 S. 203)
Tms, den 8. 1. 1969.

Landratsamt Worms
Kreisbauamt
im Auftrag
F. Müller
Bauamt

RECHTSVERBÄNDLICH:
Durch öffentliche Auslegung des genehmigten Plans in der Zeit
vom 1. 1. 1969 bis 1. 1. 1970.
Die Auslegung ist am
1. 1. 1969 öffentlich bekanntgemacht worden.
Offstein, den

Legende:

- GRENZE DES RÄUMLICHEN GELTUNGSBEREICHES
DES BEBAUUNGSPLANES
- - - - - ABGRENZUNG UNTERSCHIEDLICHER NUTZUNG
- WA ALLGEMEINES WOHNGEBIET (§ 4 BauNVO)
- M1 MISCHGEBIET (§ 6 BauNVO)
- GI Stufe II INDUSTRIEGEBIET STUFE II (§ 9 BauNVO)
- II GESCHOSSZAHL ALS HÖCHSTGRENZE
- 64 GRUNDFLÄCHENZAHL (§ 19 BauNVO)
- 0,7 GESCHOSSFLÄCHENZAHL (§ 20 BauNVO)
- 21 Baumassenzahl (§ 21 BauNVO)
- ▲ NUR EINZEL- U. DOPPELHÄUSER ZULÄSSIG
- 9 GESCHLOSSENE BAUWEISE
- BAULINIEN
- BAUGRENZEN
- STRASSENVERKEHRSFLÄCHEN
- STRASSENABGRENZUNGSLINIEN
- △ UMFORMERSTATION
- GRÜNFLÄCHEN (privat)
- ⊕ EINZELRÄUME ODER STRÄUCHER
- ⊙ SPIELPLATZ
- Ga GARAGEN
- - - - - NEUE FLURSTÜCKSGRENZEN (VORSCHLAG DES PLANERS)
- VORGESCHL. BAULICHE ANLAGEN MIT FIRSLINIE
- FLURGRENZEN
- FLURSTÜCKSGRENZEN
- ERSTELLTE BAULICHE ANLAGEN

Technische Festsetzungen zum Bebauungsplan
für das Industriegebiet
an der Lindesheimer Hohl

1. Die Grenze des räumlichen Geltungsbereiches des Bebauungsplanes ist nach der geographischen Beschreibung des Planes ersichtlich.

2. Der Geltungsbereich umfasst folgende Grundstücke der Flur 7:
Kfz. 16 - 20, 22 bis 27, 29, 31, 33, 35, 37, 39, 41, 43, 45, 47, 49, 51, 53, 55, 57, 59, 61, 63, 65, 67, 69, 71, 73, 75, 77, 79, 81, 83, 85, 87, 89, 91, 93, 95, 97, 99, 101, 103, 105, 107, 109, 111, 113, 115, 117, 119, 121, 123, 125, 127, 129, 131, 133, 135, 137, 139, 141, 143, 145, 147, 149, 151, 153, 155, 157, 159, 161, 163, 165, 167, 169, 171, 173, 175, 177, 179, 181, 183, 185, 187, 189, 191, 193, 195, 197, 199, 201, 203, 205, 207, 209, 211, 213, 215, 217, 219, 221, 223, 225, 227, 229, 231, 233, 235, 237, 239, 241, 243, 245, 247, 249, 251, 253, 255, 257, 259, 261, 263, 265, 267, 269, 271, 273, 275, 277, 279, 281, 283, 285, 287, 289, 291, 293, 295, 297, 299, 301, 303, 305, 307, 309, 311, 313, 315, 317, 319, 321, 323, 325, 327, 329, 331, 333, 335, 337, 339, 341, 343, 345, 347, 349, 351, 353, 355, 357, 359, 361, 363, 365, 367, 369, 371, 373, 375, 377, 379, 381, 383, 385, 387, 389, 391, 393, 395, 397, 399, 401, 403, 405, 407, 409, 411, 413, 415, 417, 419, 421, 423, 425, 427, 429, 431, 433, 435, 437, 439, 441, 443, 445, 447, 449, 451, 453, 455, 457, 459, 461, 463, 465, 467, 469, 471, 473, 475, 477, 479, 481, 483, 485, 487, 489, 491, 493, 495, 497, 499, 501, 503, 505, 507, 509, 511, 513, 515, 517, 519, 521, 523, 525, 527, 529, 531, 533, 535, 537, 539, 541, 543, 545, 547, 549, 551, 553, 555, 557, 559, 561, 563, 565, 567, 569, 571, 573, 575, 577, 579, 581, 583, 585, 587, 589, 591, 593, 595, 597, 599, 601, 603, 605, 607, 609, 611, 613, 615, 617, 619, 621, 623, 625, 627, 629, 631, 633, 635, 637, 639, 641, 643, 645, 647, 649, 651, 653, 655, 657, 659, 661, 663, 665, 667, 669, 671, 673, 675, 677, 679, 681, 683, 685, 687, 689, 691, 693, 695, 697, 699, 701, 703, 705, 707, 709, 711, 713, 715, 717, 719, 721, 723, 725, 727, 729, 731, 733, 735, 737, 739, 741, 743, 745, 747, 749, 751, 753, 755, 757, 759, 761, 763, 765, 767, 769, 771, 773, 775, 777, 779, 781, 783, 785, 787, 789, 791, 793, 795, 797, 799, 801, 803, 805, 807, 809, 811, 813, 815, 817, 819, 821, 823, 825, 827, 829, 831, 833, 835, 837, 839, 841, 843, 845, 847, 849, 851, 853, 855, 857, 859, 861, 863, 865, 867, 869, 871, 873, 875, 877, 879, 881, 883, 885, 887, 889, 891, 893, 895, 897, 899, 901, 903, 905, 907, 909, 911, 913, 915, 917, 919, 921, 923, 925, 927, 929, 931, 933, 935, 937, 939, 941, 943, 945, 947, 949, 951, 953, 955, 957, 959, 961, 963, 965, 967, 969, 971, 973, 975, 977, 979, 981, 983, 985, 987, 989, 991, 993, 995, 997, 999, 1001, 1003, 1005, 1007, 1009, 1011, 1013, 1015, 1017, 1019, 1021, 1023, 1025, 1027, 1029, 1031, 1033, 1035, 1037, 1039, 1041, 1043, 1045, 1047, 1049, 1051, 1053, 1055, 1057, 1059, 1061, 1063, 1065, 1067, 1069, 1071, 1073, 1075, 1077, 1079, 1081, 1083, 1085, 1087, 1089, 1091, 1093, 1095, 1097, 1099, 1101, 1103, 1105, 1107, 1109, 1111, 1113, 1115, 1117, 1119, 1121, 1123, 1125, 1127, 1129, 1131, 1133, 1135, 1137, 1139, 1141, 1143, 1145, 1147, 1149, 1151, 1153, 1155, 1157, 1159, 1161, 1163, 1165, 1167, 1169, 1171, 1173, 1175, 1177, 1179, 1181, 1183, 1185, 1187, 1189, 1191, 1193, 1195, 1197, 1199, 1201, 1203, 1205, 1207, 1209, 1211, 1213, 1215, 1217, 1219, 1221, 1223, 1225, 1227, 1229, 1231, 1233, 1235, 1237, 1239, 1241, 1243, 1245, 1247, 1249, 1251, 1253, 1255, 1257, 1259, 1261, 1263, 1265, 1267, 1269, 1271, 1273, 1275, 1277, 1279, 1281, 1283, 1285, 1287, 1289, 1291, 1293, 1295, 1297, 1299, 1301, 1303, 1305, 1307, 1309, 1311, 1313, 1315, 1317, 1319, 1321, 1323, 1325, 1327, 1329, 1331, 1333, 1335, 1337, 1339, 1341, 1343, 1345, 1347, 1349, 1351, 1353, 1355, 1357, 1359, 1361, 1363, 1365, 1367, 1369, 1371, 1373, 1375, 1377, 1379, 1381, 1383, 1385, 1387, 1389, 1391, 1393, 1395, 1397, 1399, 1401, 1403, 1405, 1407, 1409, 1411, 1413, 1415, 1417, 1419, 1421, 1423, 1425, 1427, 1429, 1431, 1433, 1435, 1437, 1439, 1441, 1443, 1445, 1447, 1449, 1451, 1453, 1455, 1457, 1459, 1461, 1463, 1465, 1467, 1469, 1471, 1473, 1475, 1477, 1479, 1481, 1483, 1485, 1487, 1489, 1491, 1493, 1495, 1497, 1499, 1501, 1503, 1505, 1507, 1509, 1511, 1513, 1515, 1517, 1519, 1521, 1523, 1525, 1527, 1529, 1531, 1533, 1535, 1537, 1539, 1541, 1543, 1545, 1547, 1549, 1551, 1553, 1555, 1557, 1559, 1561, 1563, 1565, 1567, 1569, 1571, 1573, 1575, 1577, 1579, 1581, 1583, 1585, 1587, 1589, 1591, 1593, 1595, 1597, 1599, 1601, 1603, 1605, 1607, 1609, 1611, 1613, 1615, 1617, 1619, 1621, 1623, 1625, 1627, 1629, 1631, 1633, 1635, 1637, 1639, 1641, 1643, 1645, 1647, 1649, 1651, 1653, 1655, 1657, 1659, 1661, 1663, 1665, 1667, 1669, 1671, 1673, 1675, 1677, 1679, 1681, 1683, 1685, 1687, 1689, 1691, 1693, 1695, 1697, 1699, 1701, 1703, 1705, 1707, 1709, 1711, 1713, 1715, 1717, 1719, 1721, 1723, 1725, 1727, 1729, 1731, 1733, 1735, 1737, 1739, 1741, 1743, 1745, 1747, 1749, 1751, 1753, 1755, 1757, 1759, 1761, 1763, 1765, 1767, 1769, 1771, 1773, 1775, 1777, 1779, 1781, 1783, 1785, 1787, 1789, 1791, 1793, 1795, 1797, 1799, 1801, 1803, 1805, 1807, 1809, 1811, 1813, 1815, 1817, 1819, 1821, 1823, 1825, 1827, 1829, 1831, 1833, 1835, 1837, 1839, 1841, 1843, 1845, 1847, 1849, 1851, 1853, 1855, 1857, 1859, 1861, 1863, 1865, 1867, 1869, 1871, 1873, 1875, 1877, 1879, 1881, 1883, 1885, 1887, 1889, 1891, 1893, 1895, 1897, 1899, 1901, 1903, 1905, 1907, 1909, 1911, 1913, 1915, 1917, 1919, 1921, 1923, 1925, 1927, 1929, 1931, 1933, 1935, 1937, 1939, 1941, 1943, 1945, 1947, 1949, 1951, 1953, 1955, 1957, 1959, 1961, 1963, 1965, 1967, 1969, 1971, 1973, 1975, 1977, 1979, 1981, 1983, 1985, 1987, 1989, 1991, 1993, 1995, 1997, 1999, 2001, 2003, 2005, 2007, 2009, 2011, 2013, 2015, 2017, 2019, 2021, 2023, 2025, 2027, 2029, 2031, 2033, 2035, 2037, 2039, 2041, 2043, 2045, 2047, 2049, 2051, 2053, 2055, 2057, 2059, 2061, 2063, 2065, 2067, 2069, 2071, 2073, 2075, 2077, 2079, 2081, 2083, 2085, 2087, 2089, 2091, 2093, 2095, 2097, 2099, 2101, 2103, 2105, 2107, 2109, 2111, 2113, 2115, 2117, 2119, 2121, 2123, 2125, 2127, 2129, 2131, 2133, 2135, 2137, 2139, 2141, 2143, 2145, 2147, 2149, 2151, 2153, 2155, 2157, 2159, 2161, 2163, 2165, 2167, 2169, 2171, 2173, 2175, 2177, 2179, 2181, 2183, 2185, 2187, 2189, 2191, 2193, 2195, 2197, 2199, 2201, 2203, 2205, 2207, 2209, 2211, 2213, 2215, 2217, 2219, 2221, 2223, 2225, 2227, 2229, 2231, 2233, 2235, 2237, 2239, 2241, 2243, 2245, 2247, 2249, 2251, 2253, 2255, 2257, 2259, 2261, 2263, 2265, 2267, 2269, 2271, 2273, 2275, 2277, 2279, 2281, 2283, 2285, 2287, 2289, 2291, 2293, 2295, 2297, 2299, 2301, 2303, 2305, 2307, 2309, 2311, 2313, 2315, 2317, 2319, 2321, 2323, 2325, 2327, 2329, 2331, 2333, 2335, 2337, 2339, 2341, 2343, 2345, 2347, 2349, 2351, 2353, 2355, 2357, 2359, 2361, 2363, 2365, 2367, 2369, 2371, 2373, 2375, 2377, 2379, 2381, 2383, 2385, 2387, 2389, 2391, 2393, 2395, 2397, 2399, 2401, 2403, 2405, 2407, 2409, 2411, 2413, 2415, 2417, 2419, 2421, 2423, 2425, 2427, 2429, 2431, 2433, 2435, 2437, 2439, 2441, 2443, 2445, 2447, 2449, 2451, 2453, 2455, 2457, 2459, 2461, 2463, 2465, 2467, 2469, 2471, 2473, 2475, 2477, 2479, 2481, 2483, 2485, 2487, 2489, 2491, 2493, 2495, 2497, 2499, 2501, 2503, 2505, 2507, 2509, 2511, 2513, 2515, 2517, 2519, 2521, 2523, 2525, 2527, 2529, 2531, 2533, 2535, 2537, 2539, 2541, 2543, 2545, 2547, 2549, 2551, 2553, 2555, 2557, 2559, 2561, 2563, 2565, 2567, 2569, 2571, 2573, 2575, 2577, 2579, 2581, 2583, 2585, 2587, 2589, 2591, 2593, 2595, 2597, 2599, 2601, 2603, 2605, 2607, 2609, 2611, 2613, 2615, 2617, 2619, 2621, 2623, 2625, 2627, 2629, 2631, 2633, 2635, 2637, 2639, 2641, 2643, 2645, 2647, 2649, 2651, 2653, 2655, 2657, 2659, 2661, 2663, 2665, 2667, 2669, 2671, 2673, 2675, 2677, 2679, 2681, 2683, 2685, 2687, 2689, 2691, 2693, 2695, 2697, 2699, 2701, 2703, 2705, 2707, 2709, 2711, 2713, 2715, 2717, 2719, 2721, 2723, 2725, 2727, 2729, 2731, 2733, 2735, 2737, 2739, 2741, 2743, 2745, 2747, 2749, 2751, 2753, 2755, 2757, 2759, 2761, 2763, 2765, 2767, 2769, 2771, 2773, 2775, 2777, 2779, 2781, 2783, 2785, 2787, 2789, 2791, 2793, 2795, 2797, 2799, 2801, 2803, 2805, 2807, 2809, 2811, 2813, 2815, 2817, 2819, 2821, 2823, 2825, 2827, 2829, 2831, 2833, 2835, 2837, 2839, 2841, 2843, 2845, 2847, 2849, 2851, 2853, 2855, 2857, 2859, 2861, 2863, 2865, 2867, 2869, 2871, 2873, 2875, 2877, 2879, 2881, 2883, 2885, 2887, 2889, 2891, 2893, 2895, 2897, 2899, 2901, 2903, 2905, 2907, 2909, 2911, 2913, 2915, 2917, 2919, 2921, 2923, 2925, 2927, 2929, 2931, 2933, 2935, 2937, 2939, 2941, 2943, 2945, 2947, 2949, 2951, 2953, 2955, 2957, 2959, 2961, 2963, 2965, 2967, 2969, 2971, 2973, 2975, 2977, 2979, 2981, 2983, 2985, 2987, 2989, 2991, 2993, 2995, 2997, 2999, 3001, 3003, 3005, 3007, 3009, 3011, 3013, 3015, 3017, 3019, 3021, 3023, 3025, 3027, 3029, 3031, 3033, 3035, 3037, 3039, 3041, 3043, 3045, 3047, 3049, 3051, 3053, 3055, 3057, 3059, 3061, 3063, 3065, 3067, 3069, 3071, 3073, 3075, 3077, 3079, 3081, 3083, 3085, 3087, 3089, 3091, 3093, 3095, 3097, 3099, 3101, 3103, 3105, 3107, 3109, 3111, 3113, 3115, 3117, 3119, 3121, 3123, 3125, 3127, 3129, 3131, 3133, 3135, 3137, 3139, 3141, 3143, 3145, 3147, 3149, 3151, 3153, 3155, 3157, 3159, 3161, 3163, 3165, 3167, 3169, 3171, 3173, 3175, 3177, 3179, 3181, 3183, 3185, 3187, 3189, 3191, 3193, 3195, 3197, 3199, 3201, 3203, 3205, 3207, 3209, 3211, 3213, 3215, 3217, 3219, 3221, 3223, 3225, 3227, 3229, 3231, 3233, 3235, 3237, 3239, 3241, 3243, 3245, 3247, 3249, 3251, 3253, 3255, 3257, 3259, 3261, 3263, 3265, 3267, 3269, 3271, 3273, 3275, 3277, 3279, 3281, 3283, 3285, 3287, 3289, 3291, 3293, 3295, 3297, 3299, 3301, 3303, 3305, 3307, 3309, 3311, 3313, 3315, 3317, 3319, 3321, 3323, 3325, 3327, 3329, 3331, 3333, 3335, 3337, 3339, 3341, 3343, 3345, 3347, 3349, 3351, 3353, 3355, 3357, 3359, 3361, 3363, 3365, 3367, 3369, 3371, 3373, 3375, 3377, 3379, 3381, 3383, 3385, 3387, 3389, 3391, 3393, 3395, 3397, 3399, 3401, 3403, 3405, 3407, 3409, 3411, 3413, 3415, 3417, 3419, 3421, 3423, 3425, 3427, 3429, 3431, 3433, 3435, 3437, 3439, 3441, 3443, 3445, 3447, 3449, 3451, 3453, 3455, 3457, 3459, 3461, 3463, 3465, 3467, 3469, 3471, 3473, 3475, 3477, 3479, 3481, 3483, 3485, 3487, 3489, 3491, 3493, 3495, 3497, 3499, 3501, 3503, 3505, 3507, 3509, 3511, 3513, 3515, 3517, 3519, 3521, 3523, 3525, 3527, 3529, 3531, 3533, 3535, 3537, 3539, 3541, 3543, 3545, 3547, 3549, 3551, 3553, 3555, 3557, 3559, 3561, 3563, 3565, 3567, 3569, 3571, 3573, 3575, 3577, 3579, 3581, 3583, 3585, 3587, 3589, 3591, 3593, 3595, 3597, 3599, 3601, 3603, 3605, 3607, 3609, 3611, 3613, 3615, 3617, 3619, 3621, 3623, 3625, 3627, 3629, 3631, 3633, 3635, 3637, 3639, 3641, 3643, 3645, 3647, 3649, 3651, 3653, 3655, 3657, 3659, 3661, 3663, 3665, 3667, 3669, 3671, 3673, 3675, 3677, 3679, 3681, 3683, 3